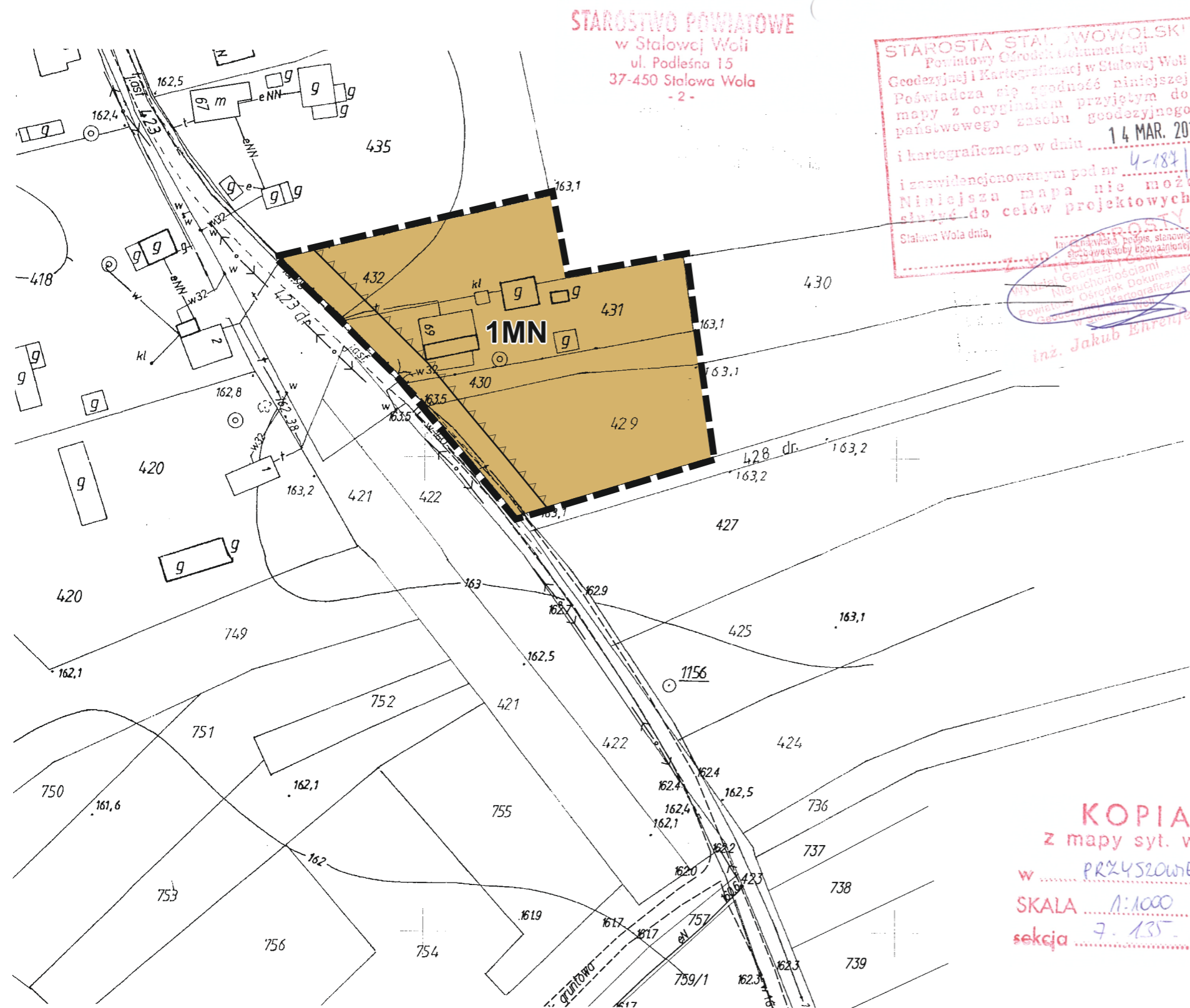


MIEJSCOWY PLAN ZAGOSPODAROWANIA PRZESTRZENNEGO PRZYSZÓW BURDZE III



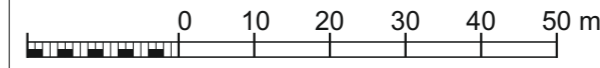
STAROSTWO POWIATOWE
w Stalowej Woli
ul. Podlesna 15
37-450 Stalowa Wola
- 2 -

STAROSTA STAŁOWOLSKI
Powiatowy Ośrodek Dokumentacji
Geodezyjnej i Kartograficznej w Stalowej Woli
Poświadczam zgodność niniejszej
mapy z oryginałem przyjętym do
państwowego zasobu geodezyjnego
i kartograficznego w dniu 14 MAR. 2013
i zarejestrowanym pod nr 4-184/2013
Niniejsza mapa nie może
służyć do celów projektowych.
Stalowa Wola dnia,

inż. Jakub Ehrenfeld

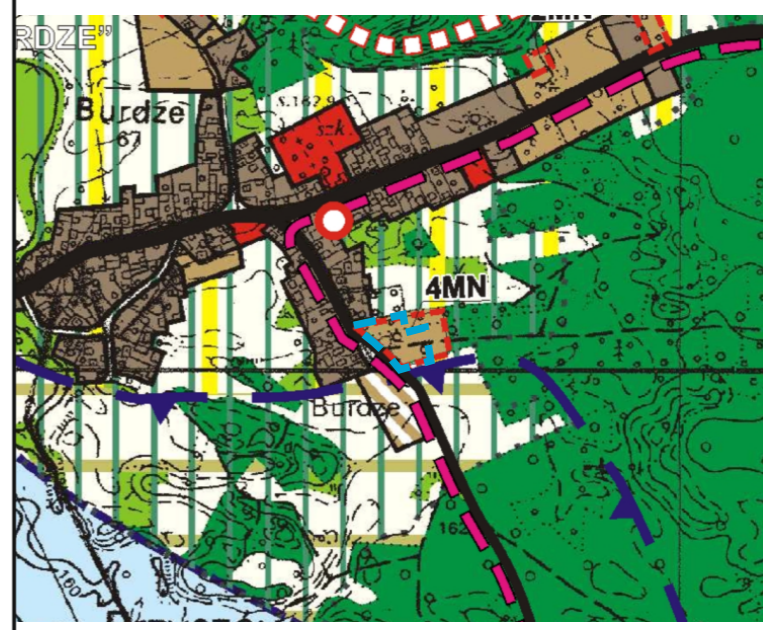
KOPIA
z mapy syt. wys.
w PRZYSZOWIE
SKALA 1:1000
sekcja 7.135-29.09.3

SKALA 1:1000



Załącznik Nr 1
do Uchwały Nr/21
Rady Gminy Bojanów
z dnia 2021 r.
ogłoszonej w Dzienniku Urzędowym
Województwa Podkarpackiego z dnia
..... poz.


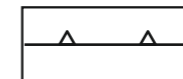

Wyrys ze studium uwarunkowań i kierunków zagospodarowania
przestrzennego gminy Bojanów



- granica obszaru objętego planem

OZNACZENIA PLANU:

oznaczenia obowiązujące:

-  granica obszaru objętego planem miejscowym
-  nieprzekraczalna linia zabudowy
-  teren zabudowy mieszkaniowej jednorodzinnej